







vyt. bod	X	Y	vyt. bod	X	Y
1	993871.0315	626633.7545	8	993859.1238	626611.7328
2	993870.6916	626632.5019	9	993850.3365	626607.6073
3	993868.4376	626624.0893	10	993849.0584	626606.8748
4	993867.4175	626620.0141	11	993845.9347	626603.1549
5	993866.6797	626617.5780	12	993845.5376	626602.8461
6	993864.4794	626615.5079	13	993840.6789	626599.5554
7	993860.0660	626612.1900	14	993840.1697	626599.2106

LEGENDA:

-  kamenná rovnánina
-  hrana nového opevnění – betonová zeď
-  hranice parcel dle KN
-  stávající zaměření břehové hrany
-  4 vytyčovací bod



Zodpovědný projektant	Vypracoval	Technická kontrola	<div><div>MULTIAQUA S.R.O.</div><div>VEVERKOVA 1343</div><div>500 02 HRADEC KRÁLOVÉ</div><div><div>multiQua</div><div></div></div></div> <div>ČO: 60113111 TEL: +420 498 500 227</div> <div>DIČ: CZ60113111 FAX: +420 498 500 320</div>	
Ing. Ladislav Malý	Ing. Ladislav Malý	Ing. Lubor Dítě		
Kraj: Královéhradecký	Obec: Lámpertice	Investor: Povodí Labe, státní podnik, Víta Nejedlého 951, 500 03 Hradec Králové		
Lampertický potok, Lámpertice, rekonstrukce koryta, ř. km 1,230 – 2,785			Stupeň	DSJ
			Datum	duben 2016
			Zakázkové číslo	M16/032
Výtyčovací výkres – SO 01			Formát	3 x A4
			Měřítko:	Číslo přílohy:
			1: 100	E.1.1
Předložená dokumentace je duševním vlastnictvím firmy Multiaqua s.r.o., Hradec Králové				